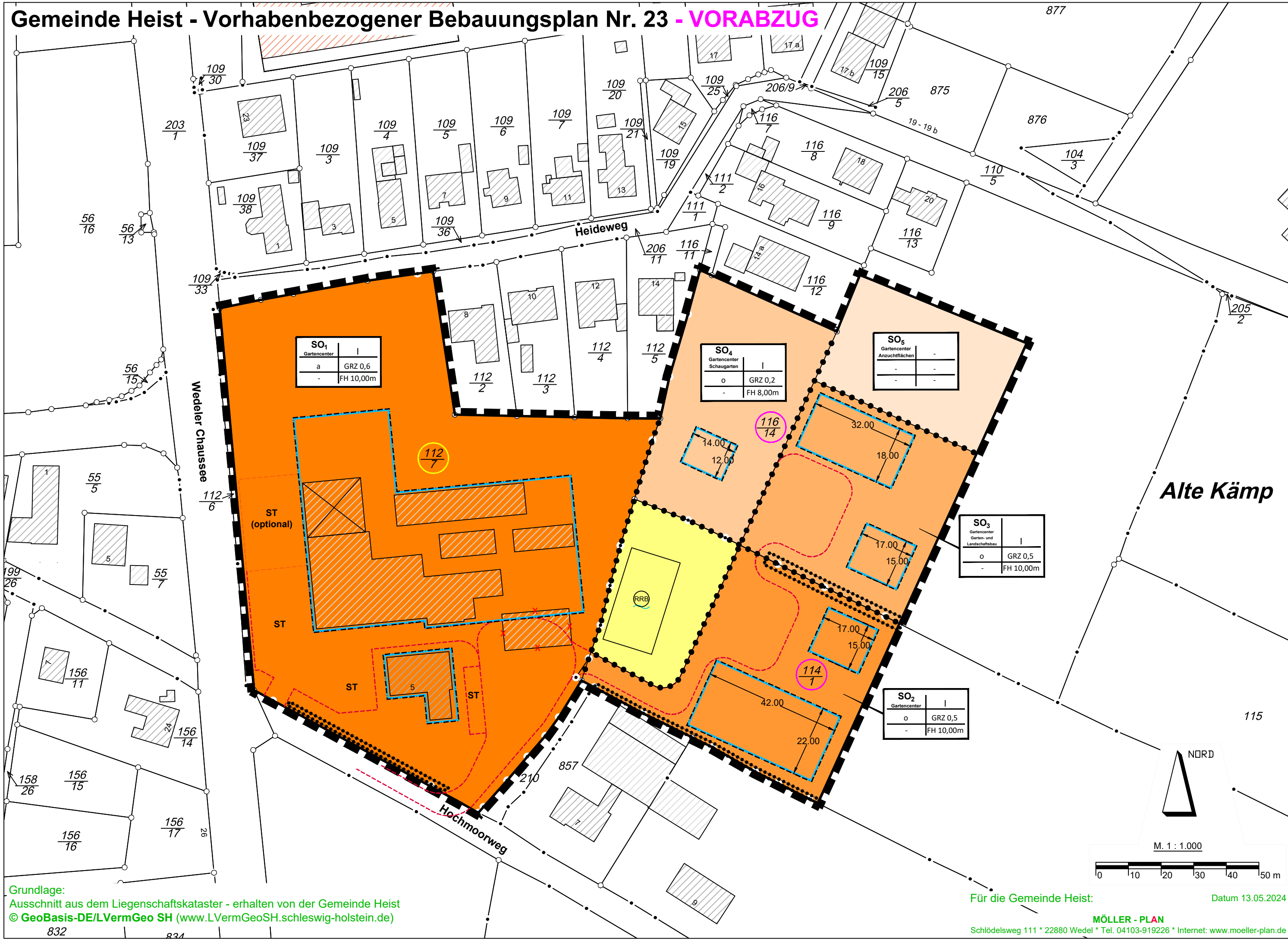


# Gemeinde Heist - Vorhabenbezogener Bebauungsplan Nr. 23 - VORABZUG



SO <sub>1</sub>		I	
Gartencenter			
a	GRZ 0,6		
-	FH 10,00m		

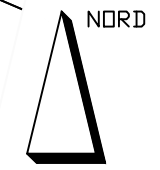
SO <sub>4</sub>		I	
Gartencenter Schaugarten			
o	GRZ 0,2		
-	FH 8,00m		

SO <sub>5</sub>		I	
Gartencenter Anzuchtflächen			
-	-		
-	-		

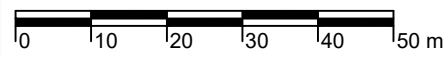
SO <sub>3</sub>		I	
Gartencenter Garten- und Landschaftsbau			
o	GRZ 0,5		
-	FH 10,00m		

SO <sub>2</sub>		I	
Gartencenter			
o	GRZ 0,5		
-	FH 10,00m		

Alte Kämp



M. 1 : 1.000



Grundlage:  
Ausschnitt aus dem Liegenschaftskataster - erhalten von der Gemeinde Heist  
© GeoBasis-DE/LVermGeo SH (www.LVermGeoSH.schleswig-holstein.de)

Für die Gemeinde Heist: Datum 13.05.2024

MÖLLER - PLAN  
Schlödelweg 111 \* 22880 Wedel \* Tel. 04103-919226 \* Internet: www.moeller-plan.de